COMUNE DI BELPASSO
PROVINCIA DI CATANIA

Ordinanza n° 140 del 11/09/2025

Ufficio proponente: SINDACO

OGGETTO: Accesso alle quote sommitali dell'Etna e alla Zona a Pericolosità Permanente (ZPP, ex zona Gialla). Indicazioni e Fasi Operative locali.

IL SINDACO

IL SINDACO

PREMESSO che con la nota prot. 19246/S.03/DRPC Sicilia del 08/05/2023 il Dipartimento Regionale di Protezione Civile evidenziava la necessità di "procedere alla revisione" delle "*procedure di allertamento per il rischio vulcanico e modalità di fruizione per la zona sommitale del Vulcano Etna",* specificando che si tratta di indicazioni "risalenti al febbraio 2013, oggi ritenute superate e in parte non più applicabili".

CONSIDERATO:

– che con nota prot. 28490/S.03/DRPC Sicilia del 30/06/2023, che ad ogni buon fine di seguito si riporta nelle sue parti sostanziali, veniva comunicato che a decorrere al 1° aprile 2022 è entrato definitivamente in operatività il **Sistema di allertamento rapido ETNAS** (Etna iNtegratedAlert System) realizzato dall'Istituto Nazionale di Geofisica e Vulcanologia - Osservatorio Etneo con il contributo del Centro per la protezione civile dell'Università di Firenze – LGS relativo al possibile imminente accadimento o accadimento in corso di fontane di lava (parossismi) e intrusioni magmatiche. Tale Sistema consente di diramare una serie di messaggi di allerte vulcaniche che vengono graduati in differenti **livelli/stati di warning del Sistema ETNAS**.

– χhe nella stessa nota vengono formalizzate le procedure operative regionali conseguenti alla ricezione dei messaggi di allertamento del Sistema ETNAS e individuate le relative fasi operative.

VISTA la nota prot. 37727 del 21 agosto 2025 del Dipartimento regionale della Protezione Civile avente ad oggetto "*trasmissione della nuova perimetrazione della Zona a Pericolosità Permanente (che sostituisce la Zona Gialla) e della Zona Sommitale del vulcano Etna"*con la quale **vengono trasmesse le due zone, più ampie delle precedenti, così come individuate dall'INGV**, condivise dai componenti del Tavolo tecnico di coordinamento e che fanno parte integrante delle redigende Procedure di gestione del rischio vulcanico per l'areale etneo, con particolare riferimento all'accesso alle aree alle aree sommitali al di sopra di quota 2.500 mt.slm e nello specifico il **Perimetro della Zona Sommitale (ZS)** e il **Perimetro della Zona a Pericolosità Permanente (ZPP)** così come individuati e descritti negli allegati alla nota del DRPC che di seguito si riportano integralmente.

> **Zona sommitale *e Zona a pericolosità permanente – ZPP***
> L'area del vulcano a cui è riservata particolare attenzione in considerazione dell'alta pericolosità e della fruizione turistico-escursionistica di cui è oggetto, è quella ricadente nelle cosiddette *Zona Sommitale* e *Zona a pericolosità permanente – ZPP* interamente compresa all'interno della Zona Sommitale, come di seguito individuate.

La ***Zona Sommitale*** è quella comprendente la zona dei crateri sommitali, l'alta Valle del Bove fino a 1700 m s.l.m. e tutte le zone orientativamente al di sopra di quota 2.500 m s.l.m., nei versanti meridionale, occidentale e settentrionale e comunque, anche a quote inferiori, entro una fascia di sicurezza da colate laviche o bocche eruttive attive (criticità connessa a fenomeni vulcanici).
All'interno della Zona Sommitale è individuata la ***Zona a Pericolosità Permanente – ZPP*** che include i crateri sommitali attivi ed è delimitata come raffigurato nella Figura 1 e seguenti. La ZPP è un'area entro la quale - a prescindere dallo stato del vulcano - è sempre presente una elevata pericolosità vulcanica tanto da richiedere una specifica regolamentazione di fruizione.

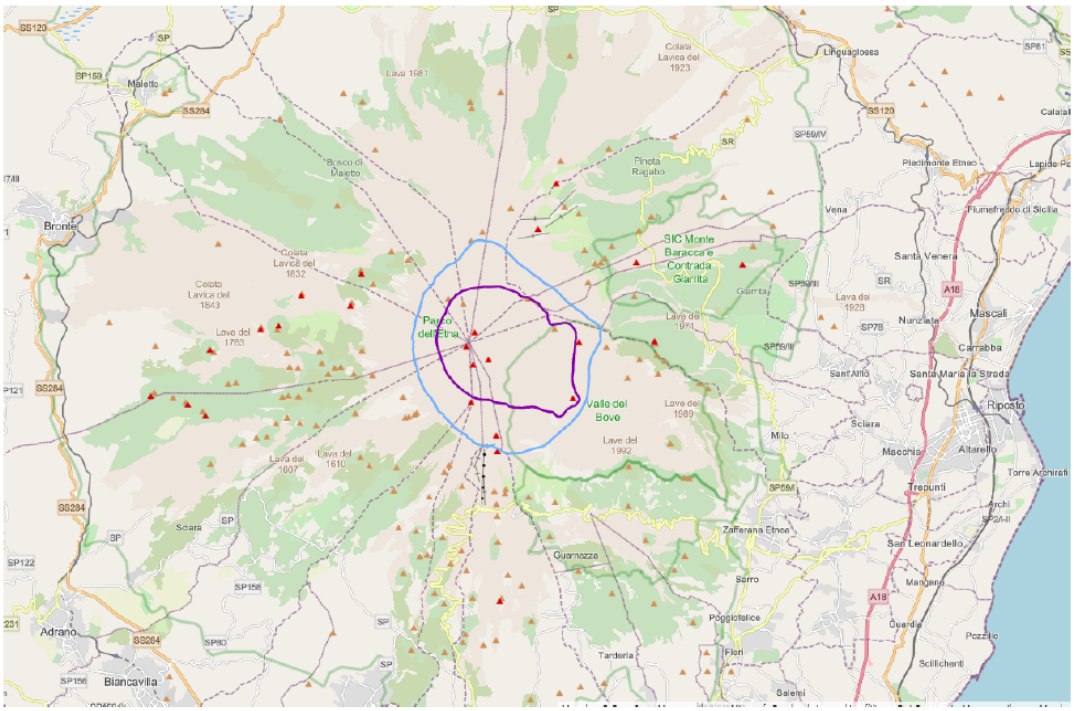

Figura 1 – Individuazione della Zona a pericolosità permanente – ZPP (linea viola) e della Zona Sommitale – ZS (linea azzurra) e confini comunali – scala territoriale

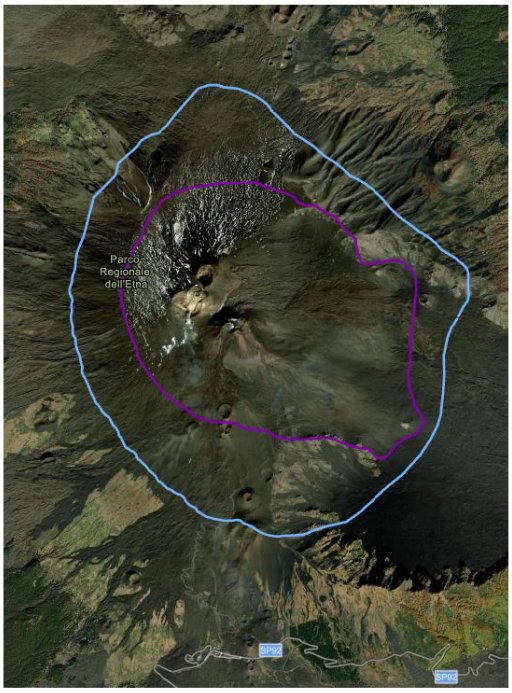

Figura 2 - Individuazione della Zona a pericolosità permanente – ZPP (linea viola) e della Zona Sommitale – ZS (linea azzurra)

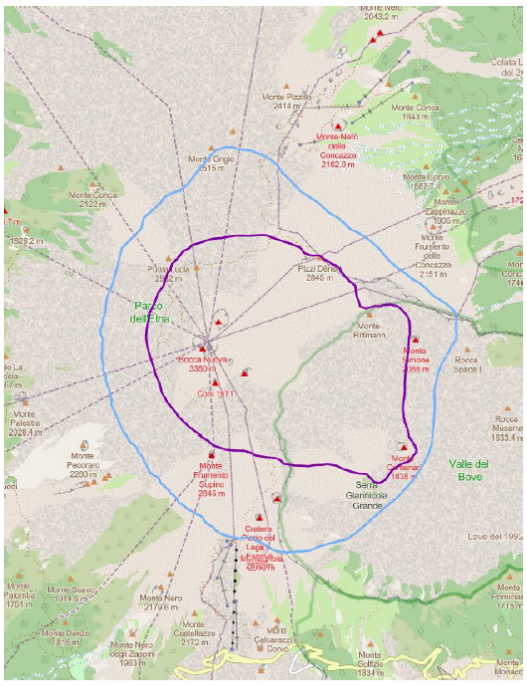

Figura 3 – Individuazione della Zona a pericolosità permanente – ZPP (linea viola) e della Zona Sommitale – ZS (linea azzurra) e confini comunali

I comuni i cui territori sono in parte compresi nella *zona sommitale* dell'Etna sono: Adrano;

Belpasso; Biancavilla; Bronte; Castiglione di Sicilia; Linguaglossa; Maletto; Nicolosi; Piedimonte Etneo; Ragalna; Randazzo; Sant'Alfio; Zafferana Etnea.

CONSIDERATO che si rende necessario ed opportuno procedere ad un'informazione quanto più capillare possibile degli escursionisti e fruitori del vulcano, il cui transito riguarda e coinvolge anche il territorio del Comune di Belpasso;

VISTA la Legge 225/1992;

VISTO il D.L.vo n.1 del 2 gennaio 2018;

VISTO l'art. 2 del T.U.L.P.S. approvato con R.D.n. 773/1931;

VISTO l'art. 12 della Legge265/1999;

VISTO l'art. 54 del Decreto Legislativo n. 267/2000;

VISTE, per quanto oggi applicabili, le "*procedure di allertamento rischio vulcanico e modalità di fruizione per la zona sommitale del vulcano Etna"*, redattenel 2013, di cui all'Ordinanza Prefettizia n. 18709 del 04/04/2013;

VISTA la nota prot. 39516/S.03/DRPC Sicilia del 06/09/2025 avente ad oggetto: Vulcano Etna - Attivazione della fase operativa locale di **ATTENZIONE** - Esiti della riunione tecnica periodica del 04 settembre 2025 con la quale il DRPC Sicilia ritiene opportuno disporre l'attivazione della fase operativa locale di **ATTENZIONE**. Per tale fase operativa locale appare necessario - quale attività del sistema di protezione civile di prevenzione e mitigazione delle condizioni di rischio connesse al possibile manifestarsi di attività vulcanica - l'adozione da parte dei Sindaci di ordinanze che regolamentano la fruizione della **Zona a Pericolosità Permanente – ZPP** (ex "Zona gialla"), considerato che nella **ZPP**, permangono comunque le maggiori condizioni di rischio correlato all'attività eruttiva, implicando quindi un livello di pericolosità mai nullo.Le Ordinanze sindacali (preferibilmente emanate d'intesa tra i Sindaci dei territori interessati) da emettere in relazione alla fase operativa locale di **ATTENZIONE** devono attualmente disciplinare e contingentare la presenza degli escursionisti all'interno della suddetta **ZPP** disponendo per tale zona una regolamentazione finalizzata a limitare l'esposizione al rischio vulcanico che:

- consenta la visita turistico-escursionistica a condizione di accompagnamento di personale abilitato ai sensi di legge (guide alpine e vulcanologiche). Gli escursionisti dovranno avere idoneità fisica ed essere dotati di abbigliamento idoneo ai luoghi ed equipaggiati con attrezzature antinfortunistiche (comprensive di elmetto protettivo). Tutto ciò dovrà essere attestato dalla guida;
- preveda il solo passaggio e/o soste brevi su itinerari prefissati (che possono essere indicati nelle ordinanze di ciascun Comune) che siano in sicurezza e idonei a consentire eventuale rapido allontanamento in zona sicura;
- preveda un numero contingentato di persone per ciascuna guida nonché il numero di persone giornalmente presenti;
- preveda una fascia d'interdizione di ampiezza idonea a partire dalla base del cono del Cratere di Sud-Est (SEC).

Resta inteso che la ZPP, in ragione delle sue peculiari caratteristiche, resterà interdetta (per la parte di territorio dei Comuni privi di idonee ordinanze) in mancanza della suddetta regolamentazione.

VISTO ilRegolamento per l'accompagnamento sul Vulcano Etna, approvato dal Consiglio Direttivo del Collegio Regionale delle Guide Alpine e Vulcanologiche Sicilia in data 15/04/2024;

CONSIDERATO che sono possibili repentine e multiple variazioni di status nel sistema di allerta ETNAS e delle corrispondenti fasi operative locali **al fine di ridurre al minimo i tempi dell'allertamento e nell'intento di garantire la massima incolumità pubblica** e in ossequio al vigente Piano di Emergenza Comunale di Protezione Civile, adottato con Delibera di Consiglio Comunale n. 54 del 29/6/2025,

DISPONE

1) che le **Guide Alpine e Vulcanologiche**, che operano nel territorio del Comune di Belpasso ricadente nel versante Sud del Vulcano Etna, **uniformino la loro attività secondo la fase operativa locale determinata comunicata dal DRPC** senza attendere l'emanazione di specifica Ordinanza da parte dell'Ufficio del Sindaco. Quanto disposto proprio al fine di **ridurre al minimo la tempistica di allertamento** e nell'intento di **garantire la massima incolumità pubblica e privata.** Con nota prot. 39516/S.03/DRPC Sicilia del 06/09/2025 è stata dichiarata la fase operativa di **ATTENZIONE**.

Con l'attivazione della fase operativa locale di **ATTENZIONE** nella **ZONA A PERICOLOSITA' PERMANENTE (ZPP),** è possibile effettuare escursioni **solamente se accompagnati dalle Guide Alpine o Vulcanologiche**, con abbigliamento idoneo ai luoghi, equipaggiati con attrezzature antinfortunistiche (comprensive anche di elmetto protettivo) nel rispetto di quanto disposto dalle *Procedure di allertamento per il rischio vulcanico e modalità di fruizione per la zona sommitale del Vulcano Etna del 2013* per quanto oggi applicabili;

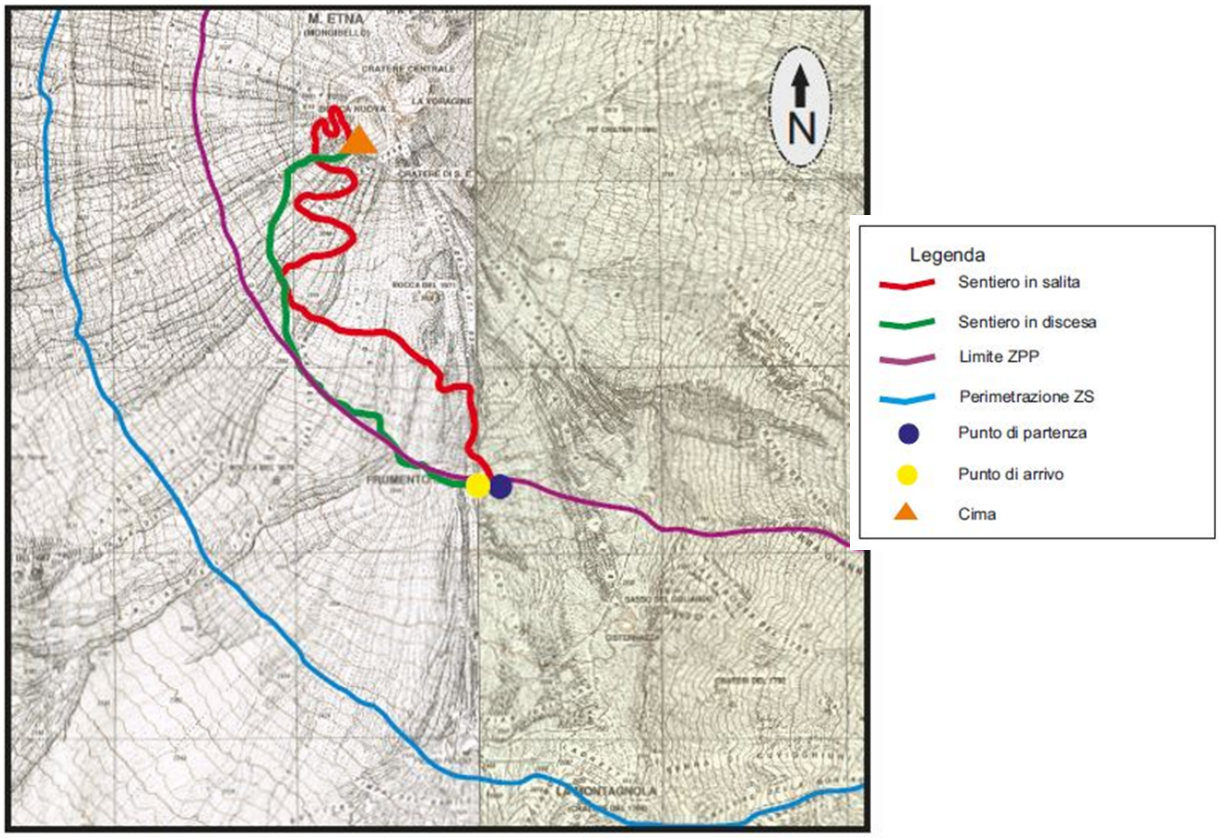

2) che l'itinerario da seguire per l'escursione sia quello elaborato in collaborazione con il Collegio delle Guide Alpine e Vulcanologiche (pervenuto a questo Comune con nota dell'8/9/2025) e sotto riportato che prevede il solo passaggio e/o soste brevi nella ZPP. Tale tracciato, che intercetta anche il territorio comunale di Belpasso, rappresenta il massimo in termini di sicurezza e risulta idoneo a consentire un eventuale rapido allontanamento in zona sicura;

3) che a ciascuna Guida è consentito accompagnare, per singola escursione, un numero un massimo di 10 escursionisti. Al fine di limitare la contestuale presenza nella stessa area si dispone inoltre che le Guide inizino il percorso escursionistico con intervalli di 15 minuti per ciascun gruppo in maniera da consentire un transito giornaliero di non più di 300 escursionisti. In ogni caso il transito nella "Zona a Pericolosità Permanente" dovrà essere limitato, al tempo strettamente necessario per l'attraversamento.

4) che resti fermo **l'assoluto divieto di recarsi nelle vicinanze del cratere di Sud-est**, dal quale deve essere mantenuta in qualsiasi fase dell'escursione una **distanza di sicurezza di almeno 300 metri in linea d'aria** dalla base del cono del cratere stesso.

La Guida al fine di ottemperare ai dettati normativi, prima di iniziare un'escursione all'interno della zona a pericolosità permanente, dovrà:

- informarsi sullo stato del vulcano e sulle condizioni metereologiche;
- informare adeguatamente gli escursionisti, anche in lingua inglese, circa i pericoli, le difficoltà e i rischi che l'escursione comporta;
- acquisire apposita liberatoria da parte di ogni singolo escursionista che attesti di essere in buone condizioni psico-fisiche, di non soffrire di patologie cardiache e respiratorie e di essere stato edotto sui pericoli, difficoltà e rischi che l'escursione comporta;
- verificare l'idoneità dell'abbigliamento e dell'attrezzatura di ogni singolo escursionista e fornire, se necessario, ad ognuno di essi apposito elmetto di protezione;
- rifiutare di accompagnare quei soggetti che, sulla scorta delle condizioni psico-fisiche e mediche dichiarate nonché dell'abbigliamento inadeguato, risultassero non idonei all'escursione programmata;

La Guida, durante tutta l'escursione, dovrà:

- **essere sempre in collegamento radio con almeno uno dei "*soggetti destinatari dell'avviso di allerta*",** denominato d'ora in avanti "contatto", che sia effettivamente disponibile, in grado di assicurare il collegamento e con il quale abbia preventivamente formalizzato apposito accordo finalizzato ad assicurare il collegamento durante tutta l'escursione;
- vigilare che ogni escursionista del gruppo tenga un comportamento consono e rispettoso delle norme e dei regolamenti vigenti.

La Guida, valutate le condizioni metereologiche e quelle vulcaniche al momento dell'escursione, potrà a suo insindacabile giudizio interrompere la permanenza nell'area e decidere il rientro del gruppo al punto di partenza, dandone immediata comunicazione radio al contatto.

Al verificarsi di situazioni di pericolo o **al ricevimento della comunicazione di variazioni dei livelli d'allerta, la guida sospenderà immediatamente l'escursione provvedendo al rientro alla base di partenza nelle migliori condizioni di sicurezza possibili per l'intero gruppo, dandone immediata comunicazione radio al contatto.**

La Guida dovrà essere sempre fornita di materiali e attrezzature per il primo soccorso, assicurando, in caso di necessità, il proprio intervento anche a escursionisti liberi o non appartenenti al proprio gruppo.
Alle Guide Alpine e Vulcanologiche, che operano sul versante sud del Vulcano Etna, ed in particolare nella zona interessata dai fenomeni eruttivi è fatto obbligo:

- di ubicare cartelli informativi e di pericolo ed inoltre, al punto di arrivo delle escursioni libere, saranno collocati dei paletti con cordicella per vietare il passaggio;
- di comunicare alla struttura di Protezione civile Comunale ogni variazione di attività che possa determinare rischi per la pubblica e privata incolumità;
- di informare preventivamente le persone accompagnate sui rischi che si corrono in ambiente vulcanico;
- di mettere in atto ogni utile accorgimento atto a limitare i rischi, compreso l'obbligatorietà per le persone accompagnate dell'utilizzo di adeguata attrezzatura specifica e antinfortunistica come suggerito dalla propria esperienza e professionalità.

Detto personale, come ben specificato nelle *Procedure di allertamento per il rischio vulcanico e modalità di fruizione per la zona sommitale del Vulcano Etna del 2013,* tenendo in debito conto l'imprevedibilità dei fenomeni vulcanici, in base alla propria esperienza e professionalità, si assumerà piena responsabilità delle persone che accompagna in relazione ai fenomeni in atto e ai luoghi pericolosi.
Le limitazioni di cui ai punti precedenti non si applicano al personale addetto alla sicurezza e al soccorso, alle Forze dell'Ordine, al personale della Protezione Civile e del Parco dell'Etna che svolgono attività di servizio nell'area, al personale Scientifico che opera alle quote sommitali ai fini di Protezione civile e di studio (Università e I.N.G.V.), alle Guide Alpine –Vulcanologiche e personale del C.A.I. abilitato ai sensi di legge.
È altresì consentito l'accesso, oltre i limiti imposti, ai giornalisti e ai fotografi professionisti muniti di tesserino professionale se accompagnati da personale abilitato ai sensi di legge.
I trasgressori saranno deferiti all'Autorità Giudiziaria ai sensi dell'art. 650 C.P.
Il Comando di Polizia Locale è incaricato all'esecuzione della presente ordinanza.

DISPONE ALTRESÌ

di trasmettere il presente atto a:

- Prefettura di Catania: protocollo.prefct@pec.interno.it
- Dipartimento Regionale di Protezione Civile – Servizio Rischio Vulcanico e Sismico Dipartimento.protezione.civile@certmail.regione.sicilia.it;
- Ente Parco dell'Etna parcoetna@pec.it;
- Corpo Forestale Distaccamento di Nicolosi: distaccamento.nicolosi@pec.corpoforestalesicilia.it;
- Stazione dei Carabinieri di Belpasso: tct22586@pec.carabinieri.it;
- Comando della Polizia locale di Belpasso
- Soccorso Alpino Guardia di Finanza: ct1340000p@pec.gdf.it;
- Collegio Regionale Guide Alpine e Vulcanologiche: collegioguidealpinevulcanologichesicilia@pec.it;
- Cooperativa Gruppo Guide Alpine e vulcanologiche "Etna Sud" info@etnaguide.com;
- Funivia dell'Etna S.p.A.: info@funiviaetna.com;
- Istituto Nazionale di Geofisica e Vulcanologia di Catania aoo.catania@pec.ingv.it;
- CAI sez. di Catania: catania@pec.cai.it;
- Sindaci dei seguenti Comuni che hanno stilato il protocollo d'intesa per il coordinamento delle attività di protezione civile del versante Etna-Sud - Rischio Vulcanico (CORVES):
    - Adrano (protocollo@pec.comune.adrano.ct.it)
    - Biancavilla (protocollo@pec.comune.biancavilla.ct.it)
    - Nicolosi (protocollo@pec.comune.nicolosi.ct.it)
    - Ragalna (comunediragalna.ct.protocollo@pec.it)
    - Zafferana Etnea (protocollo@pec.comune.zafferana-etnea.ct.it)

La presente ordinanza, che sostituisce la numero 129 del 24/8/2025, ha validità immediata e vigenza sino all'emissione di altra ordinanza di pari oggetto, sarà inoltre pubblicata sul sito internet Istituzionale.

BELPASSO, 11/09/2025

IL SINDACO
CARLO CAPUTO / Intesi Group S.p.A.